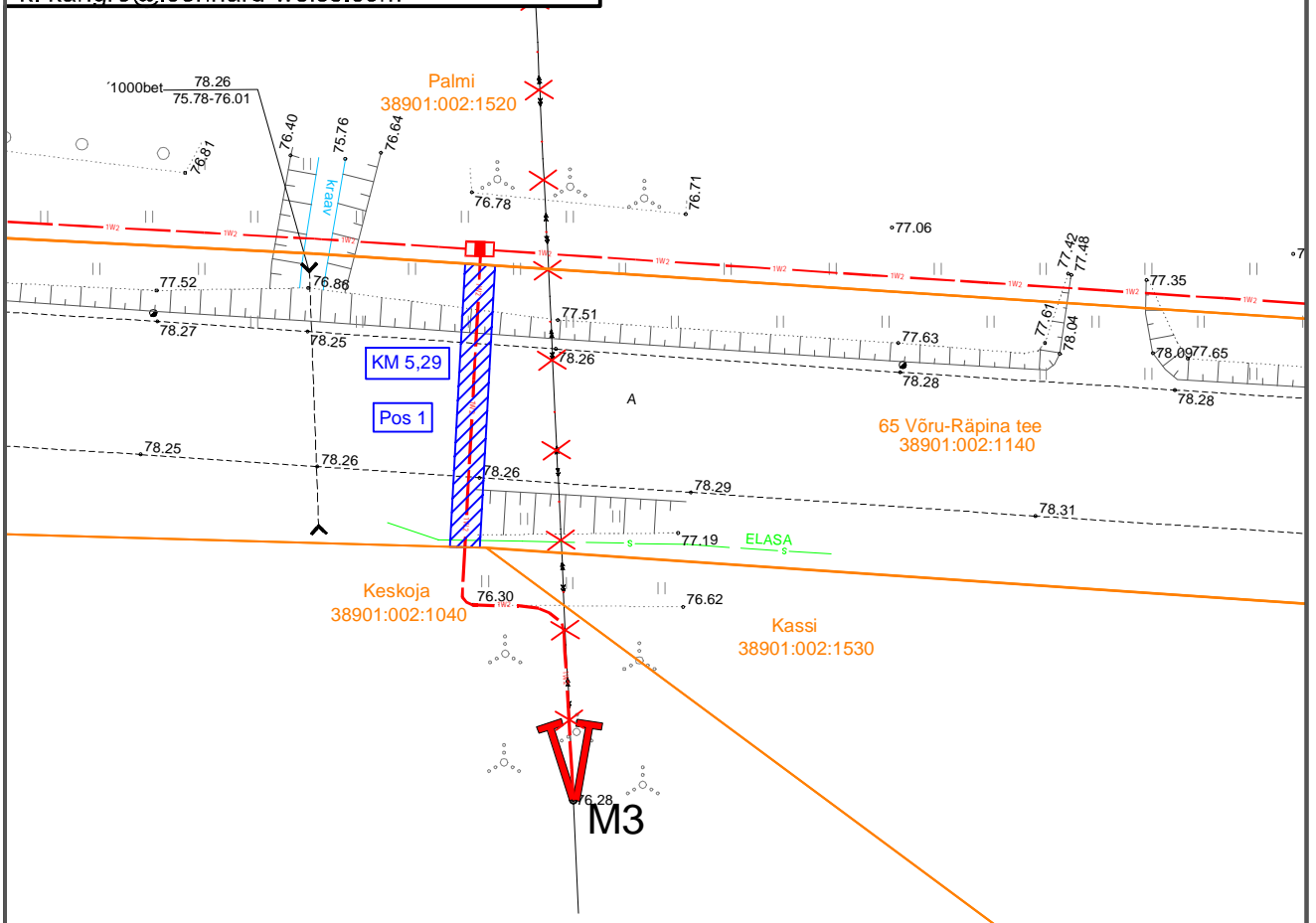


ISIKLIKU KASUTUSÕIGUSE SEADMISE PLAAN

38901:002:1140
65 Võru-Räpina tee
Pindi küla, Võru vald, Võrumaa

Mõõtkava 1:500 (A4)
Leht 1 (Lehti 1)

Koostaja: K. Kangro
k.kangro@leonhard-weiss.com



Jrk nr	IKÕ ala Pos nr (plaanil)	Kinnistu registrios a number	Katastriüksus e tunnus, nimi ja sihtotstarve	Asukoht riigitee suhtes (nr ja nimi) (lõigu algus ja lõpp km)	Ala pindala m ²
1.	Pos 1	7567550	38901:002:1140; transpordimaa	65 Võru-Räpina tee km 5,29	42

Tingmärgid

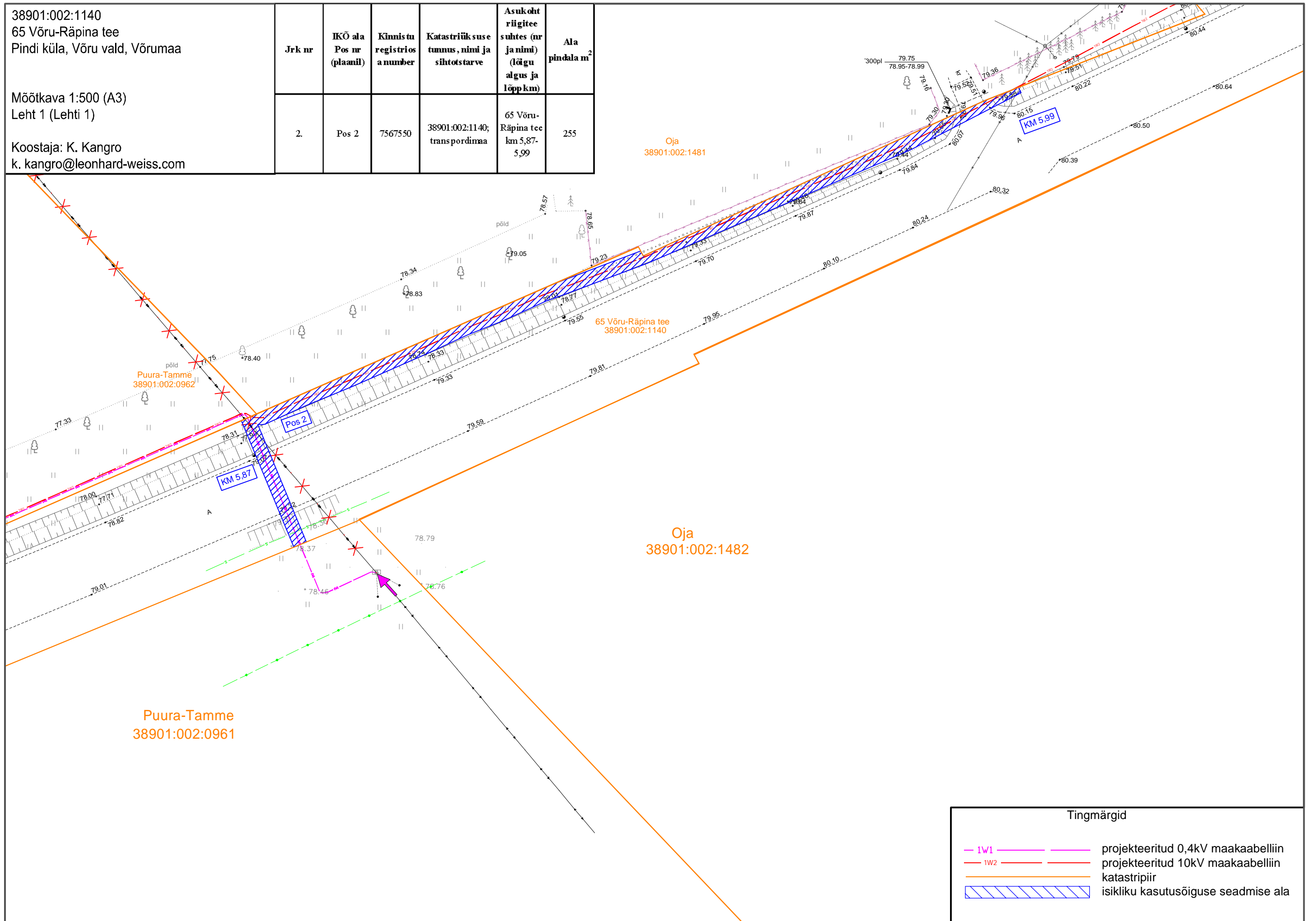
- 1W2 — projekteeritud 10kV maakaabelliin
- katastripiir
- isikliku kasutusõiguse seadmise ala

38901:002:1140
 65 Võru-Räpina tee
 Pindi küla, Võru vald, Võrumaa

Mõõtkaava 1:500 (A3)
 Leht 1 (Lehti 1)

Koostaja: K. Kangro
 k.kangro@leonhard-weiss.com

Jrk nr	IKÕ ala Pos nr (plaanil)	Kinnistu registria number	Katastriüksuse tunnus, nimi ja sihtotstarve	Asukoht riigitee suhtes (nr ja nimi) (lõigu algus ja lõpp km)	Ala pindala m ²
2.	Pos 2	7567550	38901:002:1140; transpordimaa	65 Võru-Räpina tee km 5,87-5,99	255



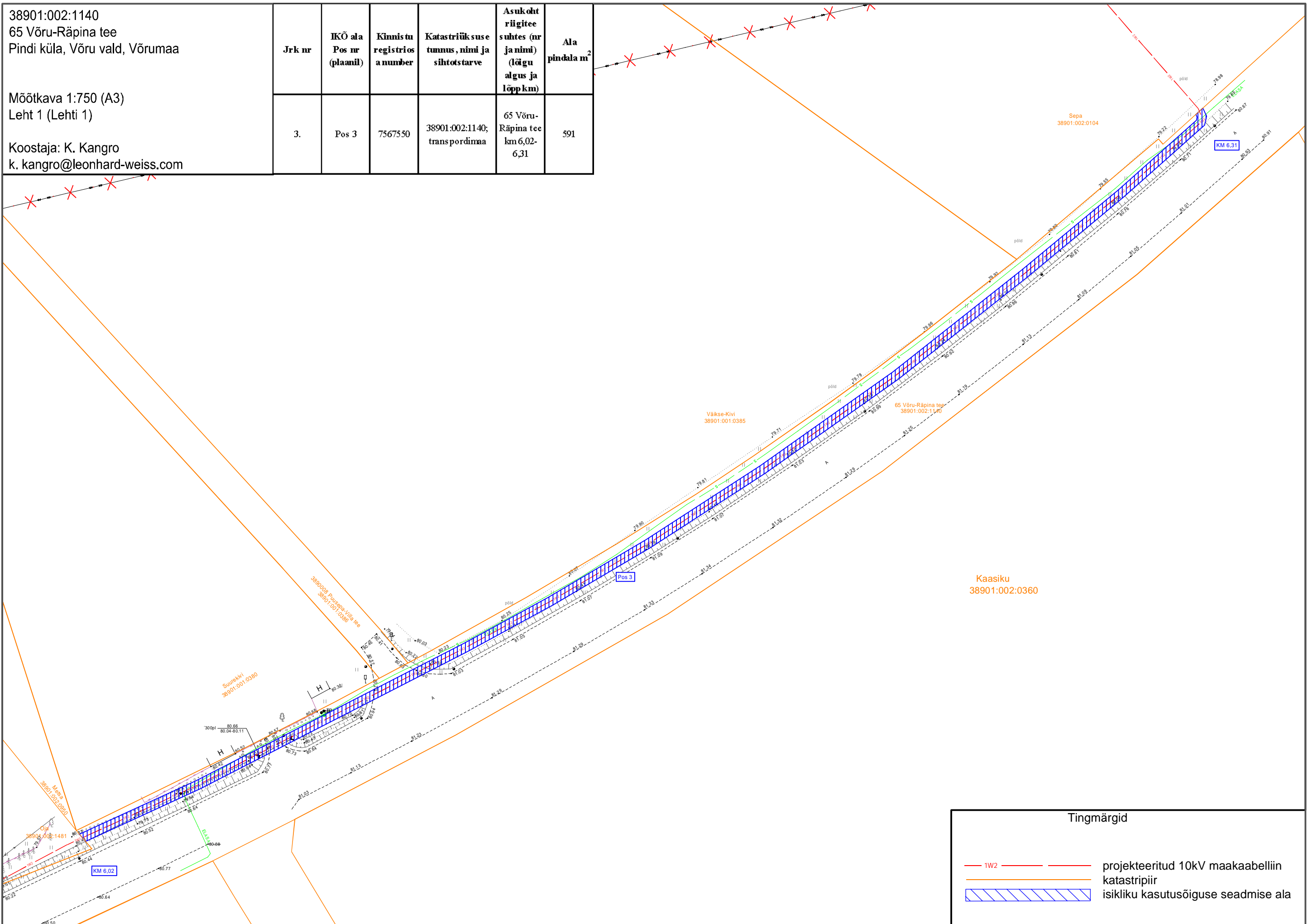
Tingmärgid	
	1W1 ————— projekteeritud 0,4kV maakaabelliin
	1W2 ————— projekteeritud 10kV maakaabelliin
	————— katastripiir
	isikliku kasutusõiguse seadmise ala

38901:002:1140
 65 Võru-Räpina tee
 Pindi küla, Võru vald, Võrumaa

Mõõtkava 1:750 (A3)
 Leht 1 (Lehti 1)

Koostaja: K. Kangro
 k.kangro@leonhard-weiss.com

Jrk nr	IKÕ ala Pos nr (plaanil)	Kinnistu registrios a number	Katastriüksuse tunnus, nimi ja sihtotstarve	Asukoht riigitee suhtes (nr ja nimi) (lõigu algus ja lõpp km)	Ala pindala m ²
3.	Pos 3	7567550	38901:002:1140; transpordimaa	65 Võru-Räpina tee km 6,02-6,31	591



Tingmärgid

- 1W2 — projekteeritud 10kV maakaabelliin
- katastripiir
- isikliku kasutusõiguse seadmise ala